

ПАСПОРТ ДОСТУПНОСТИ  
ОБЪЕКТА СОЦИАЛЬНОЙ ИНФРАСТРУКТУРЫ

N 03/0000

"18" ноября 2022г.

1. Общие сведения об объекте

- 1.1. Вид (наименование) объекта муниципальное казенное дошкольное образовательное учреждение города Новосибирска «Детский сад № 86 комбинированного вида». (МКДОУ д/с № 86)
- 1.2. Полный почтовый адрес объекта 630024 г. Новосибирск, ул. Мира, 9а, телефон / факс 8 (383) 252-05-02, e-mail: [dets86@yandex.ru](mailto:dets86@yandex.ru)
- 1.3. Сведения о размещении объекта:  
отдельно стоящее здание 3 этажей, 4454,3 м<sup>2</sup>, наличие прилегающего земельного участка 5858 м<sup>2</sup>
- 1.4. Год постройки здания 2020, последнего капитального ремонта: нет
- 1.5. Дата предстоящих плановых ремонтных работ: текущего 2023, капитального \_\_\_\_\_

Сведения об организации, расположенной на объекте

- 1.6. Название организации (учреждения) (полное юридическое наименование - согласно Уставу, краткое наименование) муниципальное казенное дошкольное образовательное учреждение города Новосибирска «Детский сад № 86 комбинированного вида». (МКДОУ д/с № 86)
- 1.7. Юридический адрес организации (учреждения), телефон, e-mail 630024 г. Новосибирск, ул. Мира, 9а, телефон / факс 8 (383) 252-05-02, e-mail: [dets86@yandex.ru](mailto:dets86@yandex.ru)
- 1.8. Основание для пользования объектом (оперативное управление, аренда, собственность) оперативное управление
- 1.9. Вышестоящая организация (наименование) Департамент образования мэрии города Новосибирска
- 1.10. Адрес вышестоящей организации, другие координаты (полный почтовый адрес, телефон, e-mail) 630099, г. Новосибирск, Красный проспект, 34, т 8 (383) 227-45-00, e-mail: [uo@admnsk.ru](mailto:uo@admnsk.ru)
2. Характеристика деятельности организации на объекте (по обслуживанию населения)
- 2.1. Сфера деятельности: дошкольное образование
- 2.2. Категории обслуживаемого населения по возрасту: дети
- 2.5. Виды услуг образовательные,
- 2.6. Форма оказания услуг: на объекте
- 2.7. Плановая мощность: посещаемость (количество обслуживаемых в день) 192 чел., вместимость 270 чел.







3. Состояние доступности объекта

- 3.1. Путь следования к объекту пассажирским транспортом (описать маршрут движения с использованием пассажирского транспорта) остановка "пл. Сибиряков-Гвардейцев"; авт.№ 43, трам. № 10, 15; наличие адаптированного пассажирского транспорта к объекту: низкопольные трамваи 10 ед.
- 3.2. Путь к объекту от ближайшей остановки пассажирского транспорта:
- 3.2.1. Расстояние до объекта от остановки транспорта 215 метров
- 3.2.2. Время движения (пешком) 5 минут
- 3.2.3. Наличие выделенного от проезжей части пешеходного пути да (тротуар)
- 3.2.4. Перекрестки: нерегулируемые; регулируемые, со звуковой сигнализацией, таймером; нет
- 3.2.5. Информация на пути следования к объекту: акустическая, тактильная, визуальная; нет
- 3.2.6. Перепады высоты на пути (съезды с тротуара): есть, нет (описать)
- Их обустройство для инвалидов на коляске: да, нет (описать) стандартные тротуарные съезды.




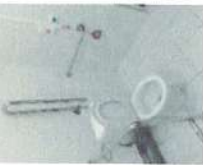


### 3.3 Организация доступности объекта для инвалидов – форма обслуживания

№№ п/п	Категория инвалидов (вид нарушения)	Вариант организации доступности объекта (формы обслуживания)*
1.	<b>Все категории инвалидов и МГН</b> <i>в том числе инвалиды:</i>	
2	передвигающиеся на креслах-колясках	ДП
3	с нарушениями опорно-двигательного аппарата	ДП
4	с нарушениями зрения	ВНД
5	с нарушениями слуха	ДУ
6	с нарушениями умственного развития	ДЧ

### 3.4 Состояние доступности основных структурно-функциональных зон

№№ п/п	Основные структурно-функциональные зоны	Состояние доступности, в том числе для основных категорий инвалидов**	Приложение	
			№ на плане	фото
1	Территория, прилегающая к зданию (участок)	ДП-И (кроме С)	01	
2	Вход (входы) в здание	ДП-И (кроме С)	02, 03, 04, 05, 06	  
3	Путь (пути) движения внутри здания (в т.ч. пути эвакуации)	ДПИ (категории К доступен только один выход из здания)	07, 08, 09, 10	 



				
				
4	Зона целевого назначения здания (целевого посещения объекта)	ДПВ	11	
5	Санитарно-гигиенические помещения	ДПВ	12, 13	 
6	Система информации и связи (на всех зонах)	ДУ	03	

\*\* Указывается: ДШ-В - доступно полностью всем; ДШ-И (К, О, С, Г, У) – доступно полностью избирательно (указать категории инвалидов); ДЧ-В - доступно частично всем; ДЧ-И (К, О, С, Г, У) – доступно частично избирательно (указать категории инвалидов); ДУ - доступно условно, ВНД - недоступно, ВНД - недоступно

### 3.5. ИТОГОВОЕ ЗАКЛЮЧЕНИЕ о состоянии доступности объекта социальной инфраструктуры: ДЧИ

#### 4. Управленческое решение:

##### 4.1. Рекомендации по адаптации основных структурных элементов объекта:

N п/п	Основные структурно-функциональные зоны	Рекомендации по адаптации объекта (вид работы) <***>			
		не нуждается (доступ обеспечен)	ремонт капитальный); оснащение оборудованием	(текущий, индивидуальное решение с техническими средствами реабилитации	технические решения невозможны организация альтернативной формы обслуживания
1	2	3	4	5	6
1.	Территория, прилегающая к		Оснащение адаптационным		

	зданию (участок)		<p>оборудованием:  Приобретение технических средств адаптации:  - Указатели пути движения  - Материалы для разметки стоянки (парковки)  транспортных средств инвалидов (дорожный знак, трафарет, краска)  Ремонт:  - Оборудование стоянки для инвалидов;  - установка указателей пути движения</p>		
2.	Вход (входы) в здание		<p>Оснащение адаптационным оборудованием:  Приобретение технических средств адаптации:  - яркая цветная самоклеящаяся бумага  - яркая контрастная жёлтая краска для наружных работ  - Рельефная (тактильная) полоса перед лестничным маршем  Ремонт:  - окрасить ступени лестницы  - наклеить яркую контрастную маркировку на прозрачных полотнах дверей  - установка рельефной (тактильной) полосы перед лестничным маршем  соответствующей ширины</p>		
3.	Путь (пути) движения внутри здания, включая пути эвакуации		<p>Оснащение адаптационным оборудованием:  Приобретение технических средств адаптации:  - кресло-коляска.</p>		
4.	Зона целевого назначения здания (целевого посещения)	не нуждается (доступ обеспечен)			

5.	<p>объекта) Санитарно-гигиенические помещения</p>	<p>не нуждается (доступ обеспечен)</p>		
6.	<p>Система информации и связи (на всех зонах)</p>		<p>Оснащение адаптационным оборудованием: Приобретение технических средств адаптации: - тактильная информационная мнемосхема, - пиктограммы; - Стационарная индукционная петля - Знаки, выкошенные рельефно-точечным шрифтом «Брайля». Ремонт: - установить пиктограммы, таблички, выполненные шрифтом Брайля с информацией о предоставлении услуги, в том числе об идентификации кабинетов; - Установить стационарную индукционную петлю - справа по ходу движения на удалении 3-5 м от входа установить информационную мнемосхему (тактильную схему движения).</p>	
7.	<p>Пути движения к объекту (от остановки транспорта)</p>		<p>Оснащение адаптационным оборудованием: Приобретение технических средств адаптации: информационный указатель. Ремонт: - установить информационный указатель.</p>	

<\*\*\*> Указываются конкретные рекомендации по каждой структурно-функциональной зоне.

4.2. Период проведения работ 2022 – 2030 г. По мере выделения финансовых средств. в рамках исполнения Федеральной программы «Доступная среда».

4.3. Ожидаемый результат (по состоянию доступности) после выполнения работ по адаптации объекта ДП-В



4.4. Для принятия решения

- требуется согласование общественной организации инвалидов
- имеется заключение уполномоченной организации о состоянии доступности объекта социальной, транспортной и инженерной инфраструктуры

(Анкета обследования доступности для инвалидов и других маломобильных групп населения от 18.11.2022 г. составлена Местной организацией Кировского района города Новосибирска Новосибирской областной организации Всероссийского общества инвалидов – Уполномоченным органом Центра Экспертизы и Сертификации Всероссийского Общества Инвалидов «Мир доступный для всех» в соответствии с СП 59.13330.2020, на основании которой МКДОУ д/с № 86 разработан

«План адаптации для инвалидов и других маломобильных групп населения на 2022 – 2030 г.»  
5. Паспорт сформирован на основании:

Анкеты обследования объекта: № 17/2022, дата «18» ноября 2022 г.

Руководитель рабочей группы \_\_\_\_\_  
(Должность, подпись, Ф.И.О.)

Согласовано  
Представитель общественной организации инвалидов

\_\_\_\_\_  
(Должность, подпись, Ф.И.О.)

