

ПАСПОРТ ДОСТУПНОСТИ ОБЪЕКТА СОЦИАЛЬНОЙ ИНФРАСТРУКТУРЫ

N 001/2022

от " 14.09.2022 " г.

1. Общие сведения об объекте

- 1.1. Вид (наименование) объекта муниципальное казенное дошкольное образовательное учреждение города Новосибирска «Детский сад № 86 комбинированного вида». (МКДОУ д/с № 86)
- 1.2. Полный почтовый адрес объекта 630024 г. Новосибирск, ул. Мира, 25а, телефон / факс 8 (383) 353-45-37, e-mail: dets86@yandex.ru
- 1.3. Сведения о размещении объекта:
отдельно стоящее здание 2 этажей, 3603,4м², наличие прилегающего земельного участка 4378 м²
- 1.4. Год постройки здания 2020, последнего капитального ремонта: нет
- 1.5. Дата предстоящих плановых ремонтных работ: текущего 2023, капитального _____

Сведения об организации, расположенной на объекте

- 1.6. Название организации (учреждения) (полное юридическое наименование - согласно Уставу, краткое наименование) муниципальное казенное дошкольное образовательное учреждение города Новосибирска «Детский сад № 86 комбинированного вида». (МКДОУ д/с № 86)
- 1.7. Юридический адрес организации (учреждения), телефон, e-mail 630024 г. Новосибирск, ул. Мира, 25а, телефон / факс 8 (383) 353-45-37, e-mail: dets86@yandex.ru
- 1.8. Основание для пользования объектом (оперативное управление, аренда, собственность) оперативное управление
- 1.9. Вышестоящая организация (наименование) Департамент образования мэрии города Новосибирска
- 1.10. Адрес вышестоящей организации, другие координаты (полный почтовый адрес, телефон, e-mail) 630099, г. Новосибирск, Красный проспект, 34, т 8 (383) 227-45-00, e-mail: uo@admnsk.ru
2. Характеристика деятельности организации на объекте (по обслуживанию населения)
 - 2.1. Сфера деятельности: дошкольное образование
 - 2.2. Категории обслуживаемого населения по возрасту: дети
 - 2.5. Виды услуг образовательные,
 - 2.6. Форма оказания услуг: на объекте
 - 2.7. Плановая мощность: посещаемость (количество обслуживаемых в день) 180 чел., вместимость 300 чел.



3. Состояние доступности объекта





- 3.1. Путь следования к объекту пассажирским транспортом (описать маршрут движения с использованием пассажирского транспорта) остановка "ул. Мира"; авт.№ 43, трам. № 10, 15; наличие адаптированного пассажирского транспорта к объекту: низкопольные трамваи 10 ед.
- 3.2. Путь к объекту от ближайшей остановки пассажирского транспорта:
 - 3.2.1. Расстояние до объекта от остановки транспорта 166 метров
 - 3.2.2. Время движения (пешком) 5 минут
 - 3.2.3. Наличие выделенного от проезжей части пешеходного пути да (тротуар)
 - 3.2.4. Перекрестки: нерегулируемые; регулируемые, со звуковой сигнализацией, таймером; нет
 - 3.2.5. Информация на пути следования к объекту: акустическая, тактильная, визуальная; нет
 - 3.2.6. Перепады высоты на пути (съезды с тротуара): есть, нет (описать) Их обустройство для инвалидов на коляске: да, нет (описать) стандартные тротуарные съезды.

3.3 Организация доступности объекта для инвалидов – форма обслуживания

№№ п/п	Категория инвалидов (вид нарушения)	Вариант организации доступности объекта (формы обслуживания)*
1.	Все категории инвалидов и МГН	
	<i>в том числе инвалиды:</i>	
2	передвигающиеся на креслах-колясках	ДП
3	с нарушениями опорно-двигательного аппарата	ДП
4	с нарушениями зрения	ВНД
5	с нарушениями слуха	ДУ
6	с нарушениями умственного развития	ДЧ

3.4 Состояние доступности основных структурно-функциональных зон

№№ п/п	Основные структурно-функциональные зоны	Состояние доступности, в том числе для основных категорий инвалидов**	Приложение	
			№ на плане	фото
1	Территория, прилегающая к зданию (участок)	ДП-И (кроме С)	01, 02	
2	Вход (входы) в здание	ДП-И (кроме С)	03, 04, 05, 06, 07	

3	Путь (пути) движения внутри здания (в т.ч. пути эвакуации)	ДПИ (категории К, доступен только один выход из здания)	08, 09, 10, 11	
4	Зона целевого назначения здания (целевого посещения объекта)	ДПВ	12	
5	Санитарно-гигиенические помещения	ДПВ	13, 13	
6	Система информации и связи (на всех зонах)	ДУ	04	

** Указывается: ДП-В - доступно полностью всем; ДП-И (К, О, С, Г, У) – доступно полностью избирательно (указать категории инвалидов); ДЧ-В - доступно частично всем; ДЧ-И (К, О, С, Г, У) – доступно частично избирательно (указать категории инвалидов); ДУ - доступно условно, ВВД - недоступно

3.5. ИТОГОВОЕ ЗАКЛЮЧЕНИЕ о состоянии доступности объекта социальной инфраструктуры: ДЧИ

4. Управленческое решение:

4.1. Рекомендации по адаптации основных структурных элементов объекта:

N п/п	Основные структурно-функциональные	Рекомендации по адаптации объекта (вид работы) <***>		технические решения
		не требуется	ремонт (текущий, индивидуальный), капитальный); решение с	

зоны	(доступ обеспечен)	оснащение оборудованием	техническими средствами реабилитации	невозможны организация альтернативной формы обслуживания
1. Территория, прилегающая к зданию (участок)		<p>Оснащение адаптационным оборудованием: Приобретение технических средств адаптации: - Указатели пути движения - Материалы для разметки стоянки (парковки) транспортных средств инвалидов (дорожный знак, трафарет, краска) Ремонт: - Оборудование стоянки для инвалидов; - установка указателей пути движения</p>		
2. Вход (входы) в здание		<p>Оснащение адаптационным оборудованием: Приобретение технических средств адаптации: - яркая цветная самоклеящаяся бумага Ремонт: - наклеить яркую контрастную маркировку на прозрачных полотнах дверей</p>		
3: Путь (пути) движения внутри здания, включая пути эвакуации		<p>Оснащение адаптационным оборудованием: Приобретение технических средств адаптации: - кресло-коляска.</p>		
4. Зона целевого назначения здания (целевого посещения объекта)	не нуждается (доступ обеспечен)			
5. Санитарно-гигиенические помещения	не нуждается (доступ обеспечен)			
6. Система информации и связи (на всех		<p>Оснащение адаптационным оборудованием:</p>		

зонах)		<p>Приобретение технических средств адаптации:</p> <ul style="list-style-type: none"> - тактильная информационная мнемосхема, - пиктограммы; - Стационарная индукционная петля - Знаки, выкошенные рельефно-точечным шрифтом «Брайля». <p>Ремонт:</p> <ul style="list-style-type: none"> - установить пиктограммы, таблички, выполненные шрифтом Брайля с информацией о предоставлении услуги, в том числе об идентификации кабинетов; - Установить стационарную индукционную петлю - справа по ходу движения на удалении 3-5 м от входа установить информационную мнемосхему (тактильную схему движения). 	
7.	Пути движения к объекту остановки транспорта)	<p>Оснащение адаптивным оборудованием:</p> <p>Приобретение технических средств адаптации:</p> <p>информационный указатель.</p> <p>Ремонт:</p> <ul style="list-style-type: none"> - установить информационный указатель. 	

<***> Указываются конкретные рекомендации по каждой структурно-функциональной зоне.

4.2. Период проведения работ 2022 – 2030 г. По мере выделения финансовых средств. в рамках исполнения Федеральной программы «Доступная среда».

4.3. Ожидаемый результат (по состоянию доступности) после выполнения работ по адаптации объекта ДП-В

4.4. Для принятия решения

- требуется согласование общественной организации инвалидов
- имеется заключение уполномоченной организации о состоянии доступности объекта социальной, транспортной и инженерной инфраструктуры

(Анкета обследования доступности для инвалидов и других маломобильных групп населения от 21.11.2022 г. составлена Местной организацией Кировского района города Новосибирска Новосибирской областной организации Всероссийского общества инвалидов – Уполномоченным органом Центра

